

Z A Ł A C Z N I K
NR 1a
DO DECYZJI CP 5/2014
WÓJTA GMINY KRUSZYNA O USTALENIU
LOKALIZACJI INWESTYCJI CELU PUBLICZNEGO
ZNAK.....Rgk.6733.4.2014

WÓJTA
mgr inż. Jędrzej Zawadzki

STAROSTWO POWIATOWE
W CZESTOCHOWIE

MAPA DO CELÓW PROJEKTOWYCH
 skala 1:500
 GK.66411578.2014

woj. śląskie
 pow. częstochowski
 jedn. ewid. Kruszyna (210408_2)
 obszar Lipia Pola (0886)
 numery działek 2571, 5194

Układ współrzędnych płaskich prostokątnych 2000 (d)
 Układ wysokości Kruskalski 06

Mapa satelitarna 6.118.32.18.4.1, 2, 3, 4.4. data 2008
 Mapa satelitarna 6.118.32.18.4.1, 2, 3, 4.4. data 2008

Uwagi:

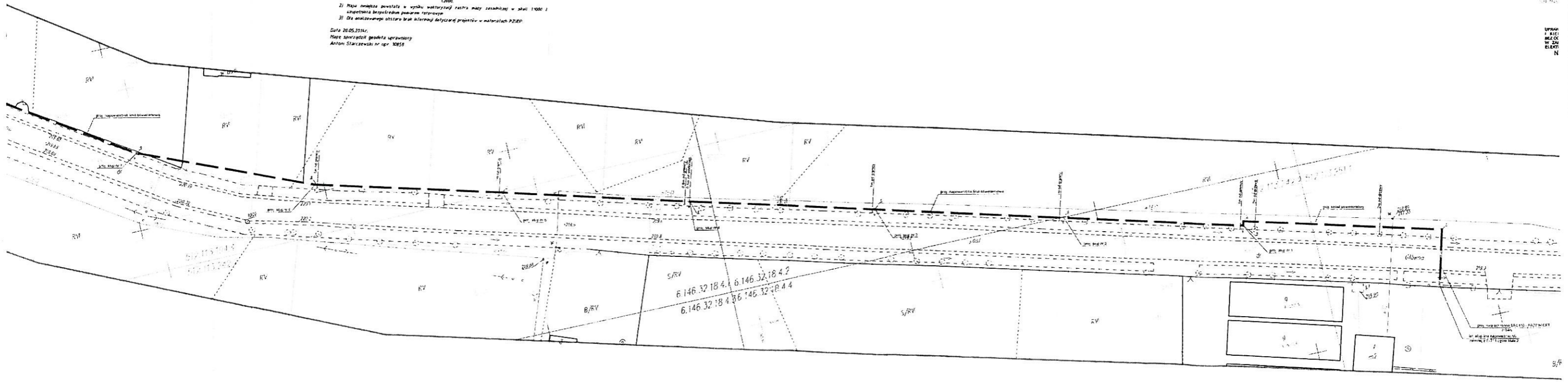
- 1) Granice i numery działek zostały przeniesione graficznie z mapy ewidencyjnej granic w skali 1:5000
- 2) Mapa nawiązuje powiatu w wyniku wykorzystanej rasteru mapy satelitarnej w skali 1:5000 i skrajnie nieprecyzyjnym pomiarom terenowym
- 3) Dla uwidocznienia istniejącej sieci inżynierskiej projektów w materiałach PZK&P

Data 26.05.2014r.
 Marek Sidorowicz projektant uprawnień
 Anton Starczewski nr opr. 10055

LEGENDA:
 — — — — — PROJEKTOWANA LINIA OŚWIETLENIA ULICZNEGO

SKALA 1:1000
 POMNIEJSZENIE Z ORYGINALU MAPY W SKALI 1:500

ska



2/21
 24
 1:200
 1:500

OPRACOWANIE
 I. RUCI
 M. CZOJ
 W. ZAJ
 E. KOP
 N

Z A Ł A C Z N I K

N R 1b

DO DECYZJI CP 5/2014

WÓJTA GMINY KRUSZYNA O USTALENIU
LOKALIZACJI INWESTYCJI CELU PUBLICZNEGO
ZNAK...RGK...6.733.4.2014

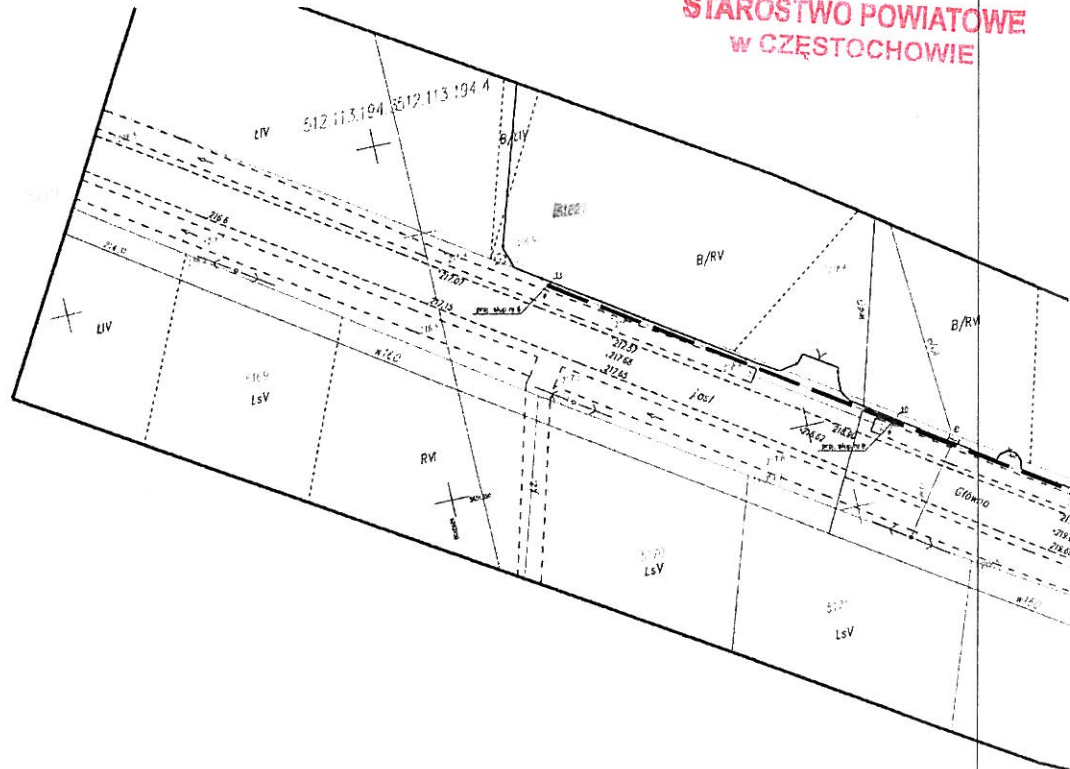
LEGENDA:

— — — — — PROJEKTOWANA LINIA OŚWIETLENIA ULICZNEGO

SKALA 1:1000

POMNIEJSZENIE Z ORYGINAŁU MAPY W SKALI 1:500

STAROSTWO POWIATOWE
W CZĘSTOCHOWIE



POWIAT CZĘSTOCHOWSKI

ul. Sobieskiego 9, 42-200 Częstochowa
tel/fax. (34) 32-29-178; (34) 32-29-216
zud@czestochowa.powiat.pl

PROTOKÓŁ Z NARADY KOORDYNACYJNEJ
NR **GK.6630.635.2014**

Uzgodnienie : ***Budowa napow-kablowej linii oświetlenia ulicznego***

Gmina: ***Kruszyna***
Obręb: ***Lgota Mała***
Lokalizacja obiektu : ***Lgota Mała ul.Główna***
Oznaczenie arkusza mapy : ***6.146.32.18.4.1***
Oznaczenie arkusza mapy : ***512.113.1943***

Data posiedzenia: ***2014-08-27***
Asortyment uzgodnienia: ***Sieć elektroenergetyczna napowietrzna***
Wnioskodawca:

***ZAKŁAD PROJEKTOWO-WYKONAWCZY
"RAFA-EL" mgr inż.Rafał Czerwik
42-200 Częstochowa
Lelewela 8/8***

**PRZEDŁOŻONY PROJEKT ZOSTAŁ UZGODNIONY Z ZACHOWANIEM PONIŻSZYCH UWAG
ORAZ INFORMACJI UCZESTNIKÓW NARADY KOORDYNAJCYJNEJ**

UWAGI I ZALECENIA:

*REJON DYSTRYBUCJI GAZU W CZĘSTOCHOWIE - Anna Gonera
- uzgodniono.*

*POLSKA SPÓŁKA GAZOWNICTWA SP. Z O.O. ODDZIAŁ W ZABRZU - Anna Gonera
- uzgodniono.*

*ŚLĄSKI ZARZĄD MELIORACJI I URZĄDZEŃ WODNYCH W KATOWICACH. ODDZIAŁ W
CZĘSTOCHOWIE - Jolanta Skubała
- uzgodniono.*

*TAURON DYSTRYBUCJA S.A. ODDZIAŁ W CZĘSTOCHOWIE - Daniel Mader
- uzgodniono pod warunkiem zachowania odległości poziomych i pionowych od naszych urządzeń
wynikających z przepisów branżowych oraz norm PN-E-05100, N-SEP-E-003, PN-E-05125,
N-SEP-E-004.
- uzgodniono pod warunkiem, że prace w miejscach zbliżeń i skrzyżowań z naszymi urządzeniami będą
wykonywane ręcznie i pod nadzorem pracownika Rejonu. Przed rozpoczęciem prac Inwestor lub
upoważniony Wykonawca winien sprawdzić aktualność uzbrojenia w Powiatowym Ośrodku Geodezji i
Kartografii.*

*- przed rozpoczęciem prac (min 14 dni) inwestor lub upoważniony Wykonawca przedłoży w naszym Regionie
opracowaną dokumentację celem potwierdzenia aktualności naszego uzbrojenia.*

*POWIATOWY ZARZĄD DRÓG - Lilianna Pakuła
- uzgodniono (przed przystąpieniem do prowadzenia robót należy złożyć wniosek o zajęcie pasa
drogowego).*

*OPERATOR GAZOCIĄGÓW PRZESYŁOWYCH GAZ-SYSTEM S.A. ODDZIAŁ ŚWIERKLANY - Olga
Pilchowiec
- uzgodniono.*

**PODMIOTY WEZWANE NA NARADĘ, KTÓRYCH PRZEDSTAWICIELE
NIE UCZESTNICZYLI W NIEJ:**

Urząd Gminy Kruszyna

Orange Polska. Dostarczenie i Serwis Usług. Wydział Ewidencji i Zarządzania Danymi o Infrastrukturze.
Katowice.

Wydział Zarządzania Kryzysowego, Bezpieczeństwa i Spraw Obywatelskich.

Powiatowy Inspektorat Nadzoru Budowlanego.

Wydział Ochrony Środowiska, Rolnictwa i Leśnictwa.

Wydział Administracji Architektoniczno - Budowlanej.

**PRZEWODNICZĄCY NARADY KOORDYNACYJNEJ -
Marek Dudziec - Główny Specjalista w Wydziale Geodezji i Kartografii**





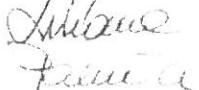



Z SR STARBTY
Marek Dudziec
Przewodniczący Zespołu Usług
Dokumentacji Projektowej
.....
Katowice

Załączniki:

zał. 1 - lista obecności uczestników narady koordynacyjnej

POWIAT CZĘSTOCHOWSKI
 ul. Sobieskiego 9, 42-200 Częstochowa
 tel./fax. (34) 32 29 178; (34) 32 29 216
 zud@czestochowa.powiat.pl

Lista obecności uczestników narady koordynacyjnej nr 18/2014

Lp.	Przedsiębiorstwo	Imię i nazwisko	Podpis
1.	Przedsiębiorstwo Wodociągów i Kanalizacji Okręgu Częstochowskiego S.A	Paweł Kwiecień	
2.	Polska Spółka Gazownictwa Sp. z o.o. Oddział w Zabrze.	Anna Gonera	
3.	Rejon Dystrybucji Gazu w Częstochowie	Anna Gonera	
4.	Tauron Dystrybucja S.A. Oddział w Częstochowie - RD Wschód	Zdzisław Witkowski	
5.	Tauron Dystrybucja S.A. Oddział w Częstochowie	Daniel Mader	
6.	Śląski Zarząd Melioracji i Urządzeń Wodnych w Katowicach. Oddział w Częstochowie	Jolanta Skubała	
7.	Powiatowy Zarząd Dróg	Lilianna Pakuła	
8.	Operator Gazociągów Przesyłowych Gaz-System S.A. Oddział Świerklany	Olga Pilchowiec	
9.	OG MYKANÓW	Waldemar Uciebala	
10.	OG KASO	Magdalena Kucharska	
11.			
12.			
13.			
14.			
15.			

GK.6621.1. 6098 .2014

Wypis z rejestru gruntów

Województwo śląskie

Powiat częstochowski

Jednostka ewidencyjna 240408_2, Kruszyna, Obręb Nr 0006, Lgota Mała

DZIAŁKA		NAZWISKO I IMIĘ (NAZWA)		UDZ.	ADRES ZAMIESZKANIA (SIEDZIBA)	J.R.
obręb	arkusz numer	POW. [ha]	właściciela lub władającego	WŁAD.	mięscowość ulica nr	
	Właściciel	Małż.:	Domagała Leszek Wojciech (Henryk, Wiesława) Domagała Aneta Elżbieta (Kazimierz, Grażyna)	1/1	Pocztą: 42-282 Kruszyna, miejscowość: Lgota Mała, Główna 1 a; Pocztą: 42-282 Kruszyna, miejscowość: Lgota Mała, Główna 1 a	
240408_2.0006 4	5182	2.1778			[nom. praw. CZ1C/00132247/9]	308
Lgota Mała	uż. ŁIV	0.8168	Id dz. : 240408_2.0006.5182			
	uż. B-ŁIV	0.4132				
	uż. RV	0.1767				
	uż. B-RV	0.3304				
	uż. RVI	0.3050				
	uż. B-RVI	0.1357				
240408_2.0006 5	5221/1	0.7486	Lgota Mała, Główna -		[nom. praw. CZ1C/00155544/8]	328
Lgota Mała	uż. RV	0.6260	Id dz. : 240408_2.0006.5221/1			
	uż. RVI	0.1226				
	Właściciel		Pioruński Marek (Marian,Wiesława)	1/1	Pocztą: 42-282 KRUSZYNA, miejscowość: Lgota Mała, Główna 114	
240408_2.0006 4	5183	0.2842			[nom. praw. CZ1C/00031216/5]	279
Lgota Mała	uż. ŁIV	0.0034	Id dz. : 240408_2.0006.5183			
	uż. RV	0.1330				
	uż. RVI	0.1478				
240408_2.0006 4	5184	0.6883			[nom. praw. CZ1C/00031216/5]	279
Lgota Mała	uż. RV	0.5206	Id dz. : 240408_2.0006.5184			
	uż. RVI	0.1677				
	Właściciel		Pioruński Piotr Dariusz (Marian,Wiesława)	1/1	Pocztą: 42-282 Kruszyna, miejscowość: Baby, 71	
240408_2.0006 4	5185	0.6927			[nom. praw. CZ1C/00111735/4]	280
Lgota Mała	uż. RV	0.6252	Id dz. : 240408_2.0006.5185			
	uż. RVI	0.0675				
	Właściciel		Zasępa Jan (Edward,Bronisława)	1/1	Lgota Mała, Główna 1	
240408_2.0006 5	5221/2	3.5956	Lgota Mała, Główna 1		[nom. praw. CZ1C/00068821/7]	140
Lgota Mała	uż. PsIV	0.9669	Id dz. : 240408_2.0006.5221/2			
	uż. RV	1.4463				
	uż. RVI	0.9174				
	uż. B-RVI	0.1840				
	uż. N	0.0810				
	Władający		Skarb Państwa - Rejon Dróg Publicznych	1/1		
	Właściciel		właściciel nieustalony	1/1		
240408_2.0006 4	5194	0.9308				2
Lgota Mała	uż. dr	0.9308	Id dz. : 240408_2.0006.5194			
240408_2.0006 5	5271	0.7361				2
Lgota Mała	uż. dr	0.7361	Id dz. : 240408_2.0006.5271			

Komentarz do JR: 6/02

II. działek: 8 Suma pow.: **9.8541** Słownie: dziewięć hektarów osiem tysięcy pięćset czterdzieści jeden m2

Sporządzono według stanu na dzień: 2014.06.20

Sporządził(a): Ilona Łysek

Z up. STAROSTY CZĘSTOCHOWSKIEG.

mgr inż. Małgorzata Piłka
PODINSPEKTOR
w Wydziale Geodezji i Kartografii

PZD.5443.133.U.14

Stwierdza się, że decyzja niniejsza
wobec nie wniesienia odwołania
podlega wykonaniu.

DECYZJA NR 133/U/14

Częstochowa, dnia 02.03.2014 r.

Na podstawie art. 29 ustawy z dnia 21 marca 1985r. o drogach publicznych (Dz. U. z 2013r., poz.260 z późn. zm.) oraz art. 104 ustawy z dnia 14 czerwca 1960r. Kodeks postępowania administracyjnego (Dz. U. z 2013r. poz.267) i uchwały Nr 0063/1/114/07 Zarządu Powiatu w Częstochowie z dnia 11 lipca 2007r. w sprawie udzielenia Dyrektorowi Powiatowego Zarządu Dróg w Częstochowie upoważnienia do wydawania decyzji administracyjnych, po rozpatrzeniu wniosku złożonego w dniu 27.06.2014r. przez Pana Rafała Czerwik reprezentującego Zakład Projektowo – Wykonawczy „RAFA-EL”, ul. Lelewela 8/8, 42-200 Częstochowa; działającego z upoważnienia Inwestora – Wójta Gminy Kruszyna, w sprawie wyrażenia zgody na budowę napowietrzno - kablowej linii oświetlenia ulicznego; do realizacji w pasie drogowym drogi powiatowej nr 1006 S Wikłów – Lgota Mała – Antonów do drogi 1025 S w m. Lgota Mała, ul. Główna (działki o nr ewid. 5271; 5194, obręb Lgota Mała, gm. Kruszyna), zgodnie z załączoną mapą syt. – wys.

zezwalam:

na budowę napowietrzno - kablowej linii oświetlenia ulicznego; do realizacji w pasie drogowym drogi powiatowej nr 1006 S Wikłów – Lgota Mała – Antonów do drogi 1025 S w m. Lgota Mała, ul. Główna (działki o nr ewid. 5271; 5194, obręb Lgota Mała, gm. Kruszyna), zgodnie z mapą syt.- wys. stanowiącą załącznik do niniejszej decyzji

pod warunkiem:

- przekroczenia drogi metodą przewiertu sterowanego lub przeciskiem w rurze osłonowej ułożonej pod jezdnią, pobocznymi i rowami odwadniającymi (bez naruszenia ww. elementów pasa drogowego); na głębokości min. 1,3m poniżej niwelety jezdni oraz min. 0,5m poniżej dna rowów odwadniających (licząc od górnej części osłony kabla),
komorę przewiertową należy wykonać bezpośrednio na terenie działki nr 5221/2 (poza obrębem pasa drogowego).
- ustawienia słupów (w liniach rozgraniczających pas drogowy) w odległości do 0,5m (licząc od osi słupów) od linii ogrodzeń posesji,
- zachowania wysokości skrajni drogi min. 4,6m (Klasy G) zgodnie z Rozporządzeniem Ministra Transportu i Gospodarki Morskiej z dnia 2 marca 1999r. w sprawie warunków technicznych, jakim powinny odpowiadać drogi publiczne i ich usytuowanie (Dz. U. Nr 43 z 1999r. poz.430),
- odtworzenia naruszonych elementów pasa drogowego:
 - **rowu odwadniającego** (na długości planowanych robót) – z przywróceniem stanu poprzedniego (z dostosowaniem głębokości i spadków podłużnych do rzędnych posadowienia rur przepustowych pod zjazdami, celem zapewnienia ciągłości przepływu w rowie),
 - **istniejącego terenu** (na powierzchni planowanych robót) – z przywróceniem stanu poprzedniego,
- w przypadku naruszenia lub uszkodzenia elementów infrastruktury drogowej nie wymienionych w niniejszej decyzji należy je odtworzyć zgodnie z Rozporządzeniem Ministra Transportu i Gospodarki Morskiej z dnia 2 marca 1999r. w sprawie warunków technicznych, jakim powinny odpowiadać drogi publiczne i ich usytuowanie (Dz. U. Nr 43 z 1999r. poz.430).

warunki dodatkowe:

- Inwestor udzieli 3-letniego okresu gwarancji na wykonane prace i w tym okresie będzie zobowiązany do nieodpłatnego usuwania ewentualnych wad stwierdzonych przez tut. Zarząd.

W przypadku przebudowy lub remontu drogi nadzór branżowy oraz koszt ewentualnego przełożenia urządzenia obcego pokryje jego właściciel.

Zezwolenie niniejsze wygasa jeśli w ciągu 3 lat od wydania przedmiotowa inwestycja nie zostanie zrealizowana.

Uzasadnienie:

Decyzja w całości uwzględnia żądanie strony, wobec tego zgodnie z art. 107 poz.4 K.p.a. odstąpiono od uzasadnienia.

Pouczenie:

1. N/n zezwolenie nie upoważnia do prowadzenia robót w pasie drogowym. Wykonawca lub inwestor powinien wystąpić z wnioskiem do Powiatowego Zarządu Dróg w Częstochowie o wydanie zezwolenia na prowadzenie robót w pasie drogowym. (art. 40 ustawy o drogach publicznych z dnia 21 marca 1985r. Dz. U. z 2013r., poz. 260 z późn. zm.). W zezwoleniu tym, zostaną naliczone opłaty.
2. Realizacja przedmiotowej inwestycji wymagać będzie uzyskania zatwierdzonego przez Starostę Częstochowskiemu projektu organizacji ruchu na drodze powiatowej na czas wykonywania robót.
3. Od niniejszej decyzji przysługuje prawo wniesienia odwołania do Samorządowego Kolegium Odwoławczego w Częstochowie, Al. Niepodległości 20/22 za pośrednictwem tut. organu w terminie 14 dni od daty jej otrzymania.

Dyrektor

Bożena Zalewska

Otrzymują:

1. Pan Rafał Czerwik
Zakład Projektowo – Wykonawczy „RAFA-EL”
ul. Lelewela 8/8, 42-200 Częstochowa
2. Urząd Gminy Kruszyna
ul. Kmicica 5
42-282 Kruszyna
3. ODM 1 Rudniki
4. a/a

Lgota Mała 24. 06. 2014r

Jan Zaspka
ul. Główna 1 Lgota Mała
dow. osob. AHE 350833

Zaspka Jan

Będąc właścicielem działki nr 5221/2 – obręb Lgota Mała przy ulicy Głównej w miejscowości Lgota Mała, gmina Kruszyna wyrażam zgodę na budowę kabla oświetleniowego, budowę 3 słupów oświetleniowych, podwieszenie napowietrznego przewodu oświetleniowego

na w/w działce w ramach realizacji inwestycji pod nazwą „Budowa linii oświetlenia ulicznego w celu doświetlenia odcinka ulicy Głównej w miejscowości Lgota Mała, gmina Kruszyna”.

Czerwik

/ z up. Inwestora mgr inż. Rafał Czerwik /

Zaspka Jan

/ podpis składającego oświadczenie /

Lgota Mała 24.06.2016r

Leszek Domağata

obow. osob. AIZ 666870 nawiadawca ANU319160

Aneta Domağata

obow. osob. AIZ 266872

ul. Główna 1a Lgota Mała

Leszek Domağata
Aneta Domağata

Będąc właścicielem działki nr 5221/1 – obręb Lgota Mała przy ulicy Głównej w miejscowości Lgota Mała, gmina Kruszyna wyrażam zgodę na budowę i stopy oświetleniowe, podwieszane napawietrzno przewodu oświetleniowego

na w/w działce w ramach realizacji inwestycji pod nazwą „Budowa linii oświetlenia ulicznego w celu doświetlenia odcinka ulicy Głównej w miejscowości Lgota Mała, gmina Kruszyna”.



/ z up. Inwestora mgr inż. Rafał Czerwik /

Aneta Domağata
Leszek Domağata
/ podpis składającego oświadczenie /

Piotr Pierniński

Baby 71, gm. Kruszyna
dow. osob. ND 346958

Pomysł Piotr

Będąc właścicielem działki nr 5185 – obręb Lgota Mała przy ulicy Głównej w miejscowości Lgota Mała, gmina Kruszyna wyrażam zgodę na budowę 1 stopnia oświetleniowego, podwyższenie ugrzewczego punktu oświetleniowego

na w/w działce w ramach realizacji inwestycji pod nazwą „Budowa linii oświetlenia ulicznego w celu doświetlenia odcinka ulicy Głównej w miejscowości Lgota Mała, gmina Kruszyna”.

Czerwik

/ z up. Inwestora mgr inż. Rafał Czerwik /

Pomysł Piotr

/ podpis składającego oświadczenie /

Lgota Mała 24.06.2014r

Marek Piomński
ul. Główna 114 Lgota Mała
dow. osob. A.W.5.862138

Piomński Marek

Będąc właścicielem działki nr 5184; 5183 – obręb Lgota Mała przy ulicy Główniej w miejscowości Lgota Mała, gmina Kruszyna wyrażam zgodę na budowę i stylę oświetlenia, podwieszenie nieopisanego przewodu oświetleniowego

na w/w działce w ramach realizacji inwestycji pod nazwą „Budowa linii oświetlenia ulicznego w celu doświetlenia odcinka ulicy Główniej w miejscowości Lgota Mała, gmina Kruszyna”.

Czerwik

/ z up. Inwestora mgr inż. Rafał Czerwik /

Piomński Marek

/ podpis składającego oświadczenie /

Lgota Mała 24.06.2014r

Leszek Domański

dos. osob. AIZ 666 870 nawiązanie AWU 319160

Aneta Domańska

dos. osob. AIZ 266 8 72


ul. Główna 1a Lgota Mała

Leszek Domański

Aneta Domańska

Będąc właścicielem działki nr 5182 – obręb Lgota Mała przy ulicy Główniej w miejscowości Lgota Mała, gmina Kruszyna wyrażam zgodę na podwieszenie napowietrznego przewodu oświetleniowego

na w/w działce w ramach realizacji inwestycji pod nazwą „Budowa linii oświetlenia ulicznego w celu doświetlenia odcinka ulicy Główniej w miejscowości Lgota Mała, gmina Kruszyna”.



.....
/ z up. Inwestora mgr inż. Rafal Czerwik /

Aneta Domańska
Leszek Domański

.....
/ podpis składającego oświadczenie /

Adres do korespondencji:

TAURON Dystrybucja S.A.
Oddział w Częstochowie
Rejon Dystrybucji Częstochowa Wschód
ul. Mirowska 24, 42-200 Częstochowa
tel.: 34 364 84 90
fax: 34 364 87 50
e mail: czestochowawschod.rd@tauron-dystrybucja.pl



Częstochowa , dn. 04.09.2014 r.

Znak: O8RD2/ZM/DK/1002426774/2014

ZAKŁAD PROJEKTOWO - WYKONAWCZY
„RAFA - EL” mgr inż. Rafał Czerwik
ul. Lelewela 8
42-200 CZĘSTOCHOWA

dotyczy: *uzgodnienia projektu budowy napowietrzno-kablowej linii oświetlenia ulicznego wzdłuż ulicy długiej w m. Lgota Mała.*

W odpowiedzi na pismo z dnia 22.08.2014 r., data wpływu do TAURON Dystrybucja S.A. 25.08.2014 r.,(uzupełniono 04.09.2014r.) uprzejmie informujemy, że przedłożony projekt został sprawdzony w zakresie zgodności z warunkami przyłączenia nr WP/044284/2014/O08R02 z dnia 28.05.2014 r. i uzgodniony bez uwag.

Termin ważności uzgodnienia dokumentacji ustalamy do dnia **28.05.2016r.**

Uzgodnienie nie jest równoznaczne z zatwierdzeniem i nie zwalnia Inwestora od obowiązku zatwierdzenia dokumentacji technicznej zgodnie z ustalonym przez władze nadrzędne trybem oraz od wynikającej stąd odpowiedzialności w zakresie stosowania i przestrzegania obowiązujących przepisów budowy i bezpieczeństwa.

Jeden egzemplarz dokumentacji pozostawiamy w naszych aktach do celów archiwalnych.

Informujemy, że za uzgodnienie projektu na podstawie cennika usług pozataryfowych zostanie wystawiona faktura VAT w wysokości 41,00 zł + podatek VAT, którą będzie należało uregulować w terminie podanym na fakturze.

Załączniki:
1 x projekt techniczny

K/o
1 x RD2/ZM a/a

TAURON Dystrybucja S.A.
ul. Jasnogórska 11, 31-358 Kraków
tel.: 12 261 10 00,
fax: 12 261 10 01,
kontakt@tauron-dystrybucja.pl

Sąd Rejonowy dla Krakowa - Śródmieścia
XI Wydział Gospodarczy Krajowego Rejestru Sądowego
KRS: 0000073321, NIP: 6110202860, REGON: 230179216
Kapitał zakładowy (wpłacony): 511 974 935,12

www.tauron-dystrybucja.pl

Z poważaniem
TAURON Dystrybucja S.A.
Oddział w Częstochowie RD Częstochowa Wschód
Dyrektor Rejonu

Wojciech Małek

GK.6641.1578.2014

STAROSTWO POWIATOWE
W CZĘSTOCHOWIE

Projekt zatwierdzony
decyzją Starosty Częstochowskiego
Nr 1089/2014 z dnia 15.08.2014
znak sprawy AD.6140.174.2014

refera 5]

Podkład mapy, na którym wykonano projekt jest zgodny z mapą do celów projektowych zarejestrowaną w PODGiK w Częstochowie pod numerem GK.6641.1578.2014 z dnia 22.08.2014r.

mapy ewidencji gruntów w skali

mapy zasadniczej w skali 1:1000

planów w materiałach PZUP.

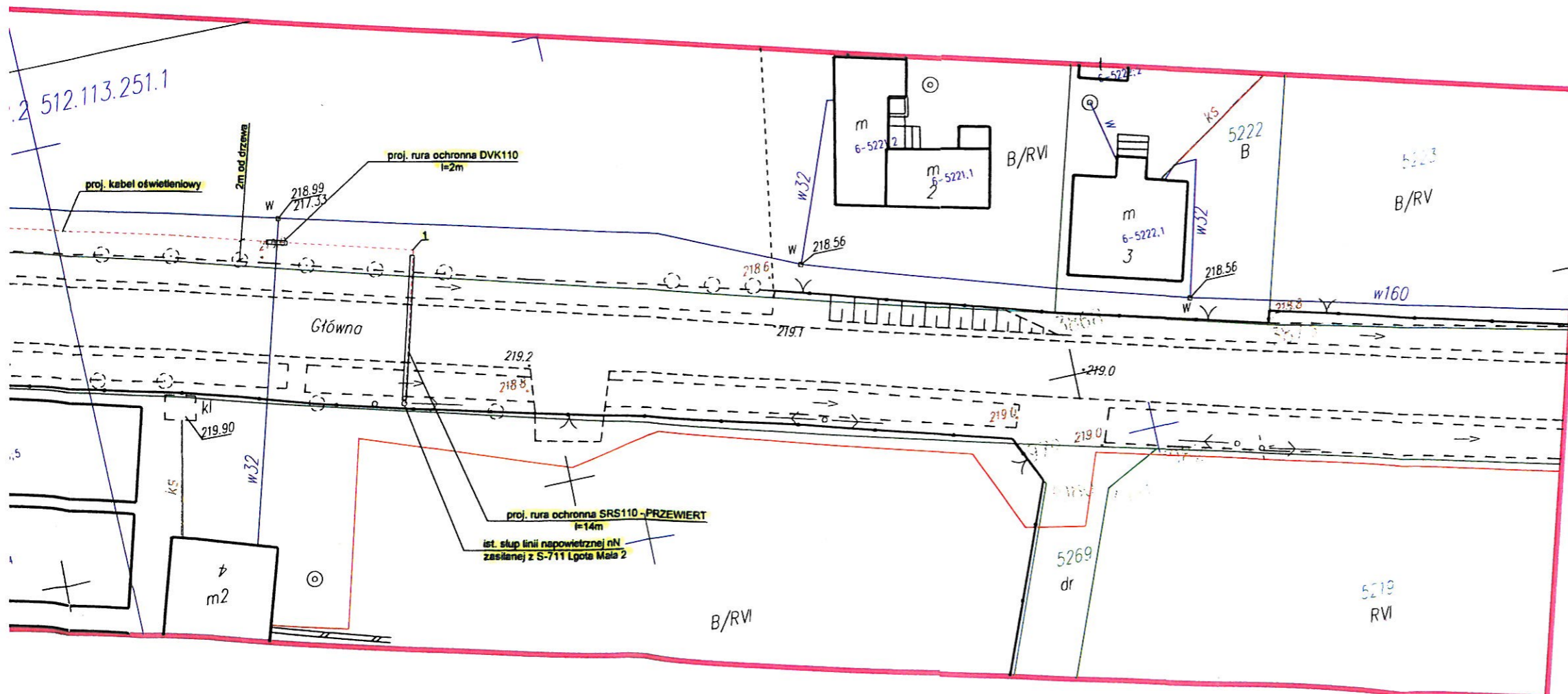
GEODETA UPRAWNIONY
Agata Starczewska
Antoní Starczewski
Zaświadczenie geod. Nr 10855

BIURO GEODEZJI I KARTOGRAFII
Agata Starczewska
42-125 Katowice ul. Raymonta 108
tel. 897-292-643, 898-605-385
Regon 150093392 NIP 573-105-69-86

STAROSTA CZĘSTOCHOWSKI
Zgodnie z art. 28c ustawy z dnia 17 maja 1989 r.
Prawo geodezyjne i kartograficzne
(Dz. U. z 2010 r. Nr 193, poz. 1287, z późn. zm.)
potwierdzam, że niniejsza dokumentacja była
przedmiotem narady koordynacyjnej, która odbyła
się w siedzibie Starostwa Powiatowego
w Częstochowie dnia 2014-08-27
Znak sprawy: G.K. 6630.635.2014
Przewodniczący narady
mgr inż. Marek Dudzicz

mgr inż. Marek Dudzicz
Przewodniczący Zespołu Uzgodnień
Dokumentacji Projektowej
Urząd Starostwa Powiatowego w Częstochowie

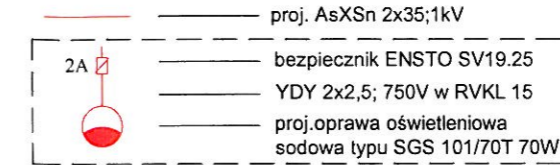
Załącznik nr 1
do w/w decyzji
podpis [signature]
KR. 35



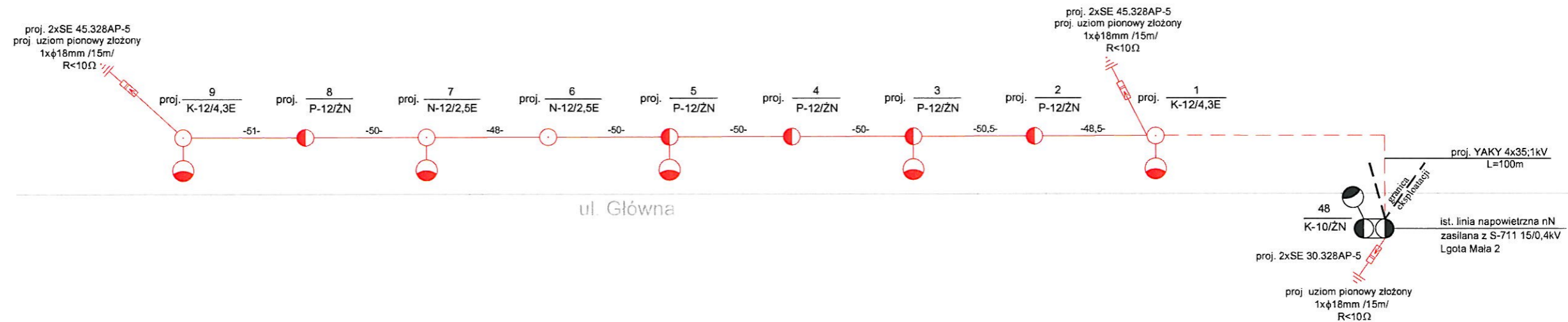
Zakład Projektowo - Wykonawczy "RAFA-EL" mgr inż. Rafał Czerwik		RAFA-EL
OBIEKT: Napowietrzno - kablowa linia oświetlenia ulicznego wzdłuż ulicy Głównej w miejscowości Lgota Mała, gmina Kruszyna		
TEMAT: Wykonanie doświetlenia odcinka ulicy Głównej w miejscowości Lgota Mała, gmina Kruszyna		
Projektował	mgr inż. Rafał Czerwik SLK/0339/PWOE/04	[signature]
Sprawdziła	mgr inż. Sylwia Czerwik SLK/0980/POOE/09	
Skala 1:500	Rys. nr 2 Projekt zagospodarowania	08.2014r.

Z uwagi na brak możliwości dokładnego opisanie materiałów i urządzeń za pomocą dokładnych i powszechnie zrozumiałych określeń podano, dla łatwiejszego zrozumienia intencji projektanta katalogowe nazwy materiałów i urządzeń.
Można stosować równoważne materiały i urządzenia.

LEGENDA :



Projektowane wysięgniki wraz z oprawami należy montować nad przewodami napowietrznej linii oświetleniowej.



**Układ sieci "TT"
II klasa izolacji**

UWAGI:

- Miejszem rozgraniczenia własności urządzeń elektroenergetycznych będą zaciski prądowe w miejscu przyłączenia instalacji oświetleniowej do linii nN na słupie nr 48.
- Dla dobudowanego oświetlenia ulicznego zabezpieczenie przedlicznikowe o wartości 35A jest zainstalowane w szafce oświetlenia ulic zlokalizowanej w rozdzielni nN stacji S-711 15/0,4kV. Dla dobudowanego oświetlenia ulicznego układ pomiarowo-rozliczeniowy na napięciu 0,4kV bezpośredni 3-fazowy jest zainstalowany w szafce oświetlenia ulic zlokalizowanej w rozdzielni nN stacji S-711 15/0,4kV.
- W związku ze zbliżeniem projektowanych słupów oświetleniowych nr 2, 3 i 4 do istniejącego wodociągu należy ustoje słupów zasypać mieszanką gruntu oraz suchej zaprawy polewając warstwy zasypiania ustojów wodą.

Zakład Projektowo - Wykonawczy "RAFA-EL" mgr inż. Rafał Czerwik		RAFA-EL
OBIEKT: Napowietrzno - kablowa linia oświetlenia ulicznego wzdłuż ulicy Głównej w miejscowości Lgota Mała, gmina Kruszyzna		
TEMAT: Wykonanie doświetlenia odcinka ulicy Głównej w miejscowości Lgota Mała, gmina Kruszyzna		
Projektował	mgr inż. Rafał Czerwik SLK/0339/PWOE/04	
Sprawdziła	mgr inż. Sylwia Czerwik SLK/0980/POOE/09	
Skala */*	Rys. nr 3 Schemat ideowy projektowanej linii oświetlenia ulicznego	08.2014r.